

7

PRÉFET DE LA
RÉGION GUYANE
SERVICES DE L'ÉTAT

Direction Générale de l'Administration

Liberté • Égalité • Fraternité
RÉPUBLIQUE FRANÇAISE

Direction du juridique
et du contentieux

*Service administration générale
et procédures juridiques*

Annexe n°2:
- Plan parcellaire global
- Plans de situation



	Parcelles cadastrées
	Parcelles non cadastrées
	Parcelles à cadastrer
	Parcelles à cadastrer en priorité
	Parcelles à cadastrer en dernier lieu
	Parcelles à cadastrer en dernier lieu
	Parcelles à cadastrer en dernier lieu
	Parcelles à cadastrer en dernier lieu
	Parcelles à cadastrer en dernier lieu
	Parcelles à cadastrer en dernier lieu

Commune de CAYENNE
 de la GUYANE
 Collectivité Territoriale

Enquête parcelaire
 Projet du TCSB
 PLAN PARCELLAIRE
 Plan Global

Logo of the Commune de Cayenne

Logo of the Collectivité Territoriale de la Guyane

Echelle 1/20 000

AMBOISE
 Bureau d'Etudes et de Projets




Collectivité Territoriale
de la Guyane






Commune de CAYENNE

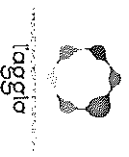
PROJET DU ICSP
PLAN PARCELLAIRE
Planche 1

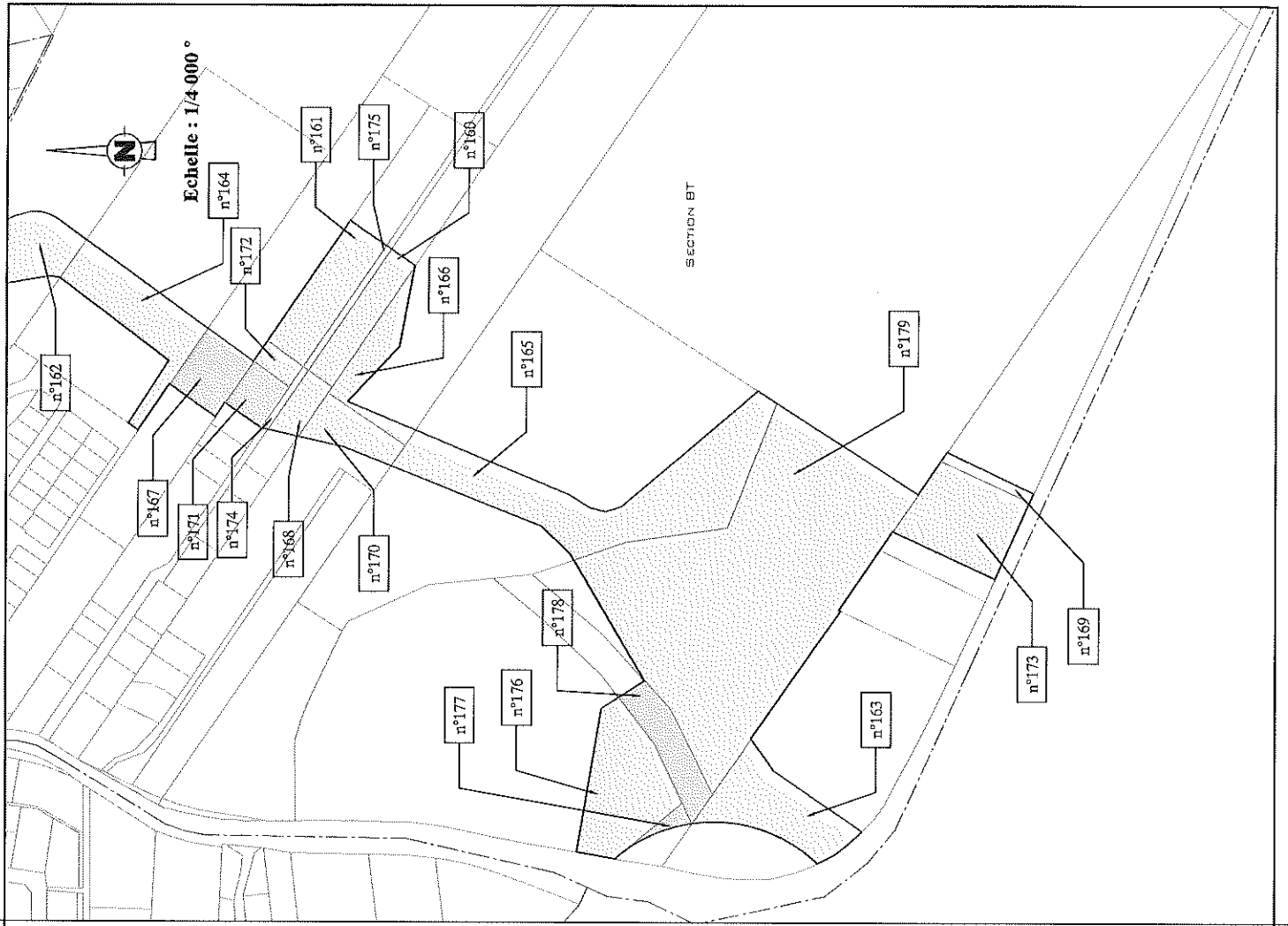
Section BT



LEGENDE:

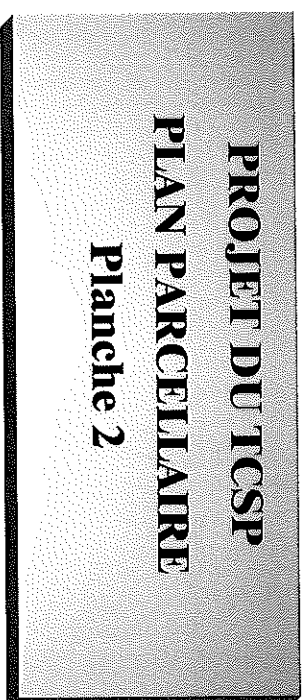
	Limites cadastrales à titre indicatif (Données à titre indicatif - non contractuelles)
	Tracé du ICSP phase 1
	Propriété de la Commune de CAYENNE
	Propriété de la Collectivité Territoriale de GUYANE (CTG)
	Propriété PERSONNES: Particuliers, Sociétés...











N° EMPRISE	PARCELLE SECT_NUM	CONTENANCE TOTALE	SUPERFICIE UTILE	PROPRIETAIRE
160	BT 27	3222 m ²	3222 m ²	CARRIERES DE CABASSOU
161	BT 38	5184 m ²	5184 m ²	CARRIERES DE CABASSOU
162	BT 44	156747 m ²	5945 m ²	SOCIETE ROUTIERE COLAS
163	BT 351	30318 m ²	6600 m ²	FINAMUR
164	BT 693	40496 m ²	6494 m ²	SUCCESSION ALLAMELOU
165	BT 708	70707 m ²	16460 m ²	ETAT
166	BT 716	45992 m ²	3333 m ²	CHARLES ETAT
167	BT 718	23507 m ²	3028 m ²	COMMUNE
168	BT 732	2550 m ²	1515 m ²	LETARD
169	BT 743	790 m ²	790 m ²	EVANS - FRANCOIS
170	BT 752	14223 m ²	2 697 m ²	SCCV LES PARIPOUS
171	BT 771	1747 m ²	1747 m ²	COMMUNE
172	BT 772	874 m ²	874 m ²	FARLOT
173	BT 784	7012 m ²	7012 m ²	EVANS - FRANCOIS
174	BT 820	3300 m ²	370 m ²	CASTOR
175	BT 821	3104 m ²	733 m ²	CARRIERES DE CABASSOU
176	BT 823	57560 m ²	7816 m ²	ETAT
177	BT 824	1643 m ²	481 m ²	CTG
178	BT 825	7129 m ²	3431 m ²	CTG
179	BT 826	46566 m ²	44896 m ²	ETAT

**Collectivité Territoriale
de la Guyane
Commune de CAYENNE**

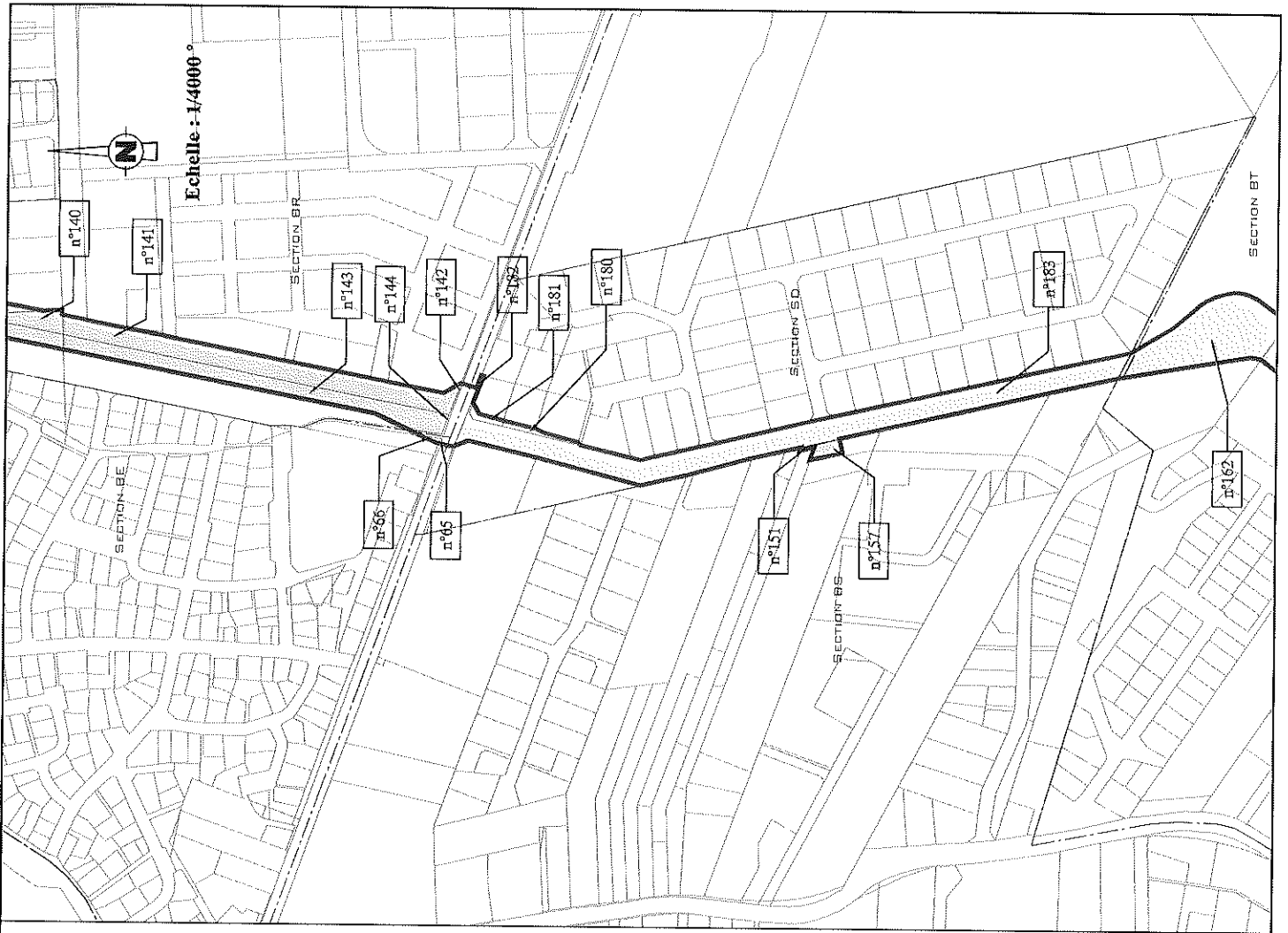


**Sections:
BE, BR, BS, BT et SD**



LEGENDE:	
	Limites cadastrales à titre indicatif (Données à titre indicatif - non contractuelles)
	Tracé du TCSP phase 1
	Propriété de la Commune de CAYENNE
	Propriété de la SIGUY
	Propriété PERSONNES: Particuliers, Sociétés...





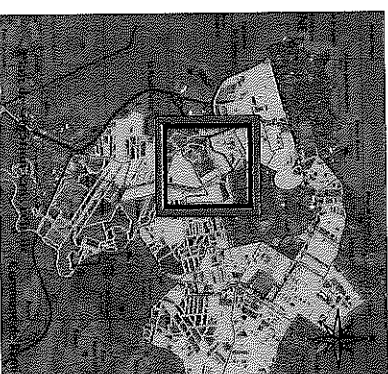
N° EMPRISE	PARCELLE SECT. NUM	CONTENANCE TOTALE	SUPERFICIE UTILE	PROPRIETAIRE
65	BE 674	31 m ²	11 m ²	COMMUNE
66	BE 675	1389 m ²	48 m ²	COMMUNE
140	BR 79	1002 m ²	1002 m ²	COMMUNE
141	BR 163	9830 m ²	6266 m ²	COMMUNE
142	BR 164	355 m ²	43 m ²	SIGUY
143	BR 388	11433 m ²	4714 m ²	COMMUNE
144	BR 389	39 m ²	39 m ²	COMMUNE
151	BS 436	2767 m ²	34 m ²	CARISTAN
157	BS 729	1312 m ²	330 m ²	COMMUNE
162	BT 44	156747 m ²	5945 m ²	SOCIETE ROUTIERE COLAS
180	SD 83	278 m ²	269 m ²	LA SOCAPRIG
181	SD 93	1171 m ²	197 m ²	MARIE-ANNE
182	SD 94	61 m ²	61 m ²	COMMUNE
183	SD 95	12131 m ²	12131 m ²	AS SYNDICALE DU LOTISSEMENT BELLEVUE/RIBAL

**Collectivité Territoriale
de la Guyane
Commune de CAYENNE**

**PROJET DU TCSP
PLAN PARCELLAIRE
Planche 3**

Sections:

BD, BE, BH et BR

	<p>LEGENDE:</p> <p>----- Limites cadastrales à titre indicatif (Dommées à titre indicatif - non contractuelles)</p> <p>▭ Tracé du TCSP phase 1</p> <p>▭ Propriété de la Commune de CAYENNE</p> <p>▭ Propriété de la Collectivité Territoriale de GUYANE (CTG)</p> <p>▭ Propriété de la SIGUY</p>	<p>▭ Propriété PERSONNES: Particuliers, Sociétés...</p>
---	---	---






N° EMPRISE	PARCELLE SECT_NUM	CONTENANCE TOTALE	SUPERFICIE LITTE	PROPRIETAIRE
55	BD 97	40885 m²	20284 m²	CTG
56	BD 125	110 m²	34 m²	COMMUNE
57	BD 126	520 m²	126 m²	COMMUNE
58	BD 129	61 m²	61 m²	COMMUNE
59	BD 260	158 m²	158 m²	HONAT
60	BD 261	44 m²	44 m²	HONAT
61	BD 262	168 m²	168 m²	HONAT
62	BD 290	2118 m²	285 m²	HONAT
64	BD 311	3449 m²	2449 m²	SIGUY
65	BE 674	31 m²	11 m²	COMMUNE
66	BE 675	1389 m²	48 m²	COMMUNE
138	BR 77	760 m²	760 m²	COMMUNE
139	BR 78	8757 m²	3794 m²	COMMUNE
140	BR 79	1002 m²	1002 m²	COMMUNE
141	BR 163	9830 m²	6266 m²	COMMUNE
142	BR 164	355 m²	43 m²	SIGUY
143	BR 388	11433 m²	4714 m²	COMMUNE
144	BR 389	39 m²	39 m²	COMMUNE
145	BR 860	835 m²	748 m²	COMMUNE
146	BR 864	8119 m²	2624 m²	COMMUNE


N° EMPRISE	PARCELLE SECT_NUM	CONTENANCE TOTALE	SUPERFICIE LITTE	PROPRIETAIRE
67	BH 145	1440 m²	677 m²	CTG
68	BH 173	22.713 m²	4949 m²	ROKO
69	BH 177	804 m²	679 m²	COMMUNE
70	BH 178	1622 m²	1622 m²	COLOMBINE
71	BH 251	506 m²	13 m²	COMMUNE
72	BH 251	1110 m²	1110 m²	PATIENT
73	BH 292	2602 m²	2602 m²	COMMUNE
89	BH 314	302 m²	302 m²	COMMUNE
90	BH 315	742 m²	742 m²	COMMUNE
91	BH 323	720 m²	53 m²	INNOCENT
92	BH 9958	n'existe pas	129 m² (*)	n'existe pas






**Collectivité Territoriale
de la Guyane
Commune de CAYENNE**

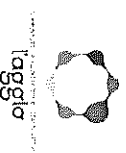


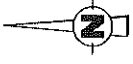
Section:

BH

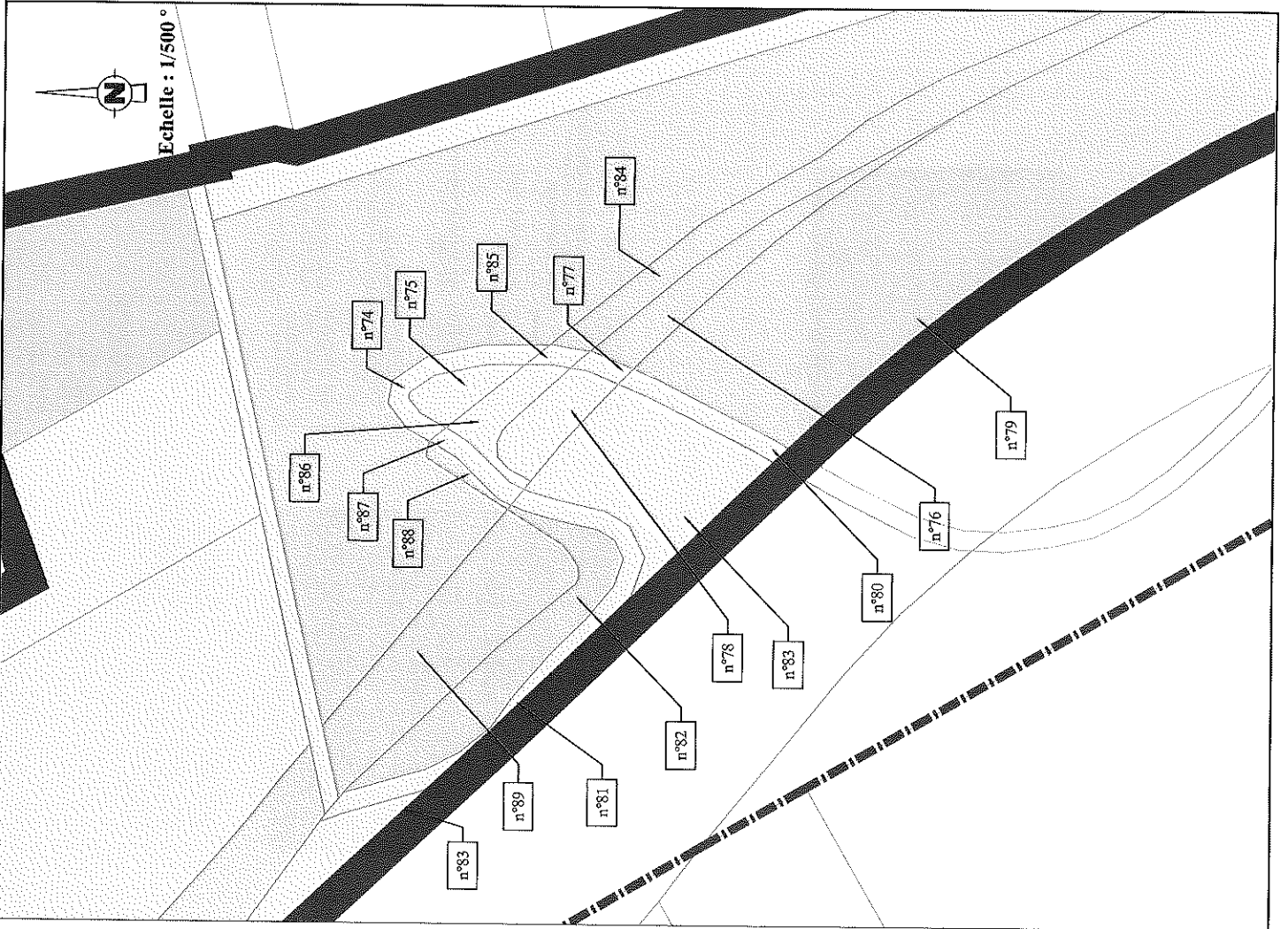


LEGENDE:	
	Limites cadastrales à titre indicatif (Données à titre indicatif - non contractuelles)
	Tracé du TCSP phase 1
	Propriété de la Commune de CAYENNE
	Propriété de la Collectivité Territoriale de GUYANE (CTG)
	Propriété PERSONNES Particuliers, Sociétés...





Echelle : 1/500 °



N° EMPRISE	PARCELLE SECT_NUM	CONTENANCE TOTALE	SUPERFICIE UTILE	PROPRIETAIRE
74	BH 293	52 m ²	52 m ²	PATIENT
75	BH 294	45 m ²	45 m ²	PATIENT
76	BH 295	115 m ²	115 m ²	COMMUNE
77	BH 296	12 m ²	12 m ²	JANVIER NEANT
78	BH 297	77 m ²	77 m ²	JANVIER NEANT
79	BH 304	6012 m ²	2717 m ²	COMMUNE
80	BH 305	97 m ²	47 m ²	JANVIER NEANT
81	BH 306	134 m ²	134 m ²	JANVIER NEANT
82	BH 307	192 m ²	192 m ²	COMMUNE
83	BH 308	2415 m ²	540 m ²	JANVIER NEANT
84	BH 309	412 m ²	412 m ²	COMMUNE
85	BH 310	11 m ²	11 m ²	JANVIER NEANT
86	BH 311	58 m ²	58 m ²	JANVIER NEANT
87	BH 312	25 m ²	25 m ²	JANVIER NEANT
88	BH 313	13 m ²	13 m ²	COMMUNE
89	BH 314	302 m ²	302 m ²	COMMUNE

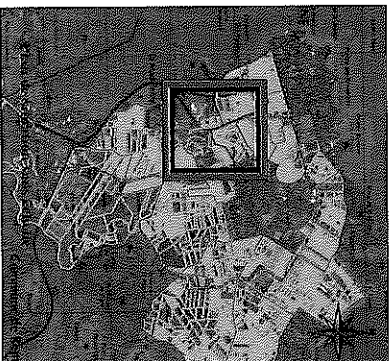





**Collectivité Territoriale
de la Guyane**


Commune de CAYENNE

**PROJET DU TCSP
PLAN PARCELLAIRE
Planche 4**

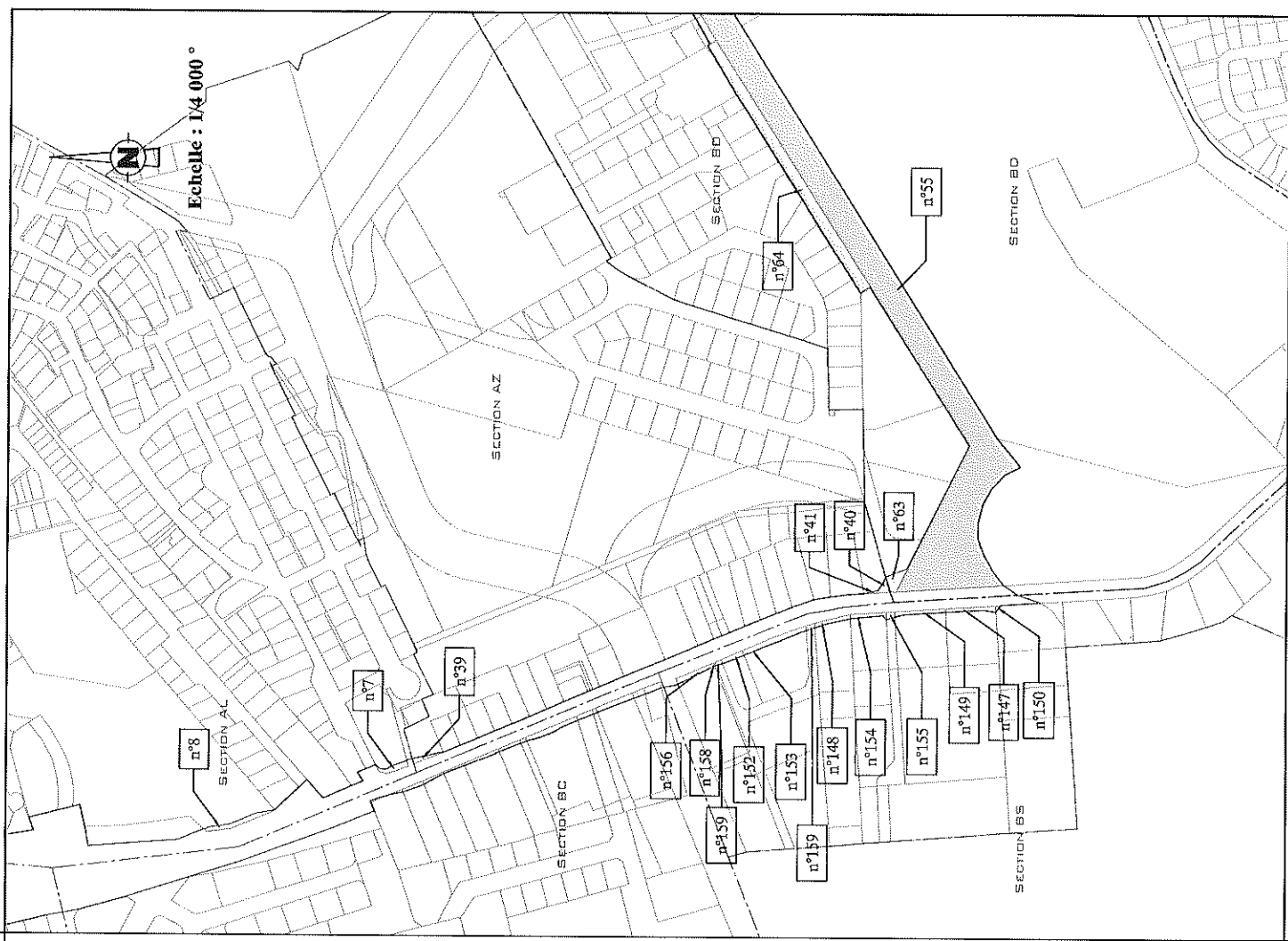
Sections:

AL, AZ, BD et BS

	<p>LEGENDE:</p> <p>Limites cadastrales à titre indicatif (Données à titre indicatif - non contractuelles)</p> <p> Tracé du TCSP phase 1</p> <p> Propriété de la Commune de CAYENNE</p> <p> Propriété de la Collectivité Territoriale de GUYANE (CTG)</p> <p> Propriété de la SICRYV</p>	<p> Propriété PERSONNES: Particuliers, Sociétés...</p>
---	--	---



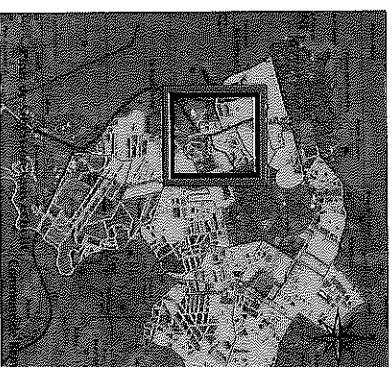
N° EMPRISE	PARCELLE SECT_NUM	CONTENANCE TOTALE	SUPERFICIE UTILE	PROPRIETAIRE
7	AL 712	2375 m²	121 m²	PARTI SOCIALISTE GUYANAIS
8	AL 998	19878 m²	218 m²	COMMUNE
39	AZ 92	1540 m²	72 m²	GUYANE AMBULANCE POINT-MEDICAL
40	AZ 169	69 m²	69 m²	EGOUY ETAT
41	AZ 170	1025 m²	11 m²	INDIVISION EGOUY
55	BD 97	40885 m²	20284 m²	CTG
63	BD 307	1821 m²	192 m²	SIGUY
64	BD 311	2449 m²	2449 m²	SIGUY
147	BS 6	2250 m²	168 m²	RUBIS ANTILLES GUYANE
148	BS 187	2015 m²	125 m²	CORVO
149	BS 189	2250 m²	167 m²	TOUCAN
150	BS 428	2251 m²	15 m²	COMPTOIR CARAIQUES DE REPRESENTATION
152	BS 576	1011 m²	94 m²	YAU
153	BS 577	2632 m²	289 m²	BARTHELEMY
154	BS 610	1607 m²	121 m²	SC GOLDUST
155	BS 611	404 m²	45 m²	BAUDIN FRERES ET CIE
156	BS 663	2932 m²	156 m²	AACM
158	BS 749	164 m²	5 m²	AACM
159	BS 750	1687 m²	56 m²	LA STE GUYANE ENTREPRISE NEYRAI ET FILS







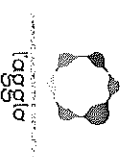
**Collectivité Territoriale
de la Guyane
Commune de CAYENNE**

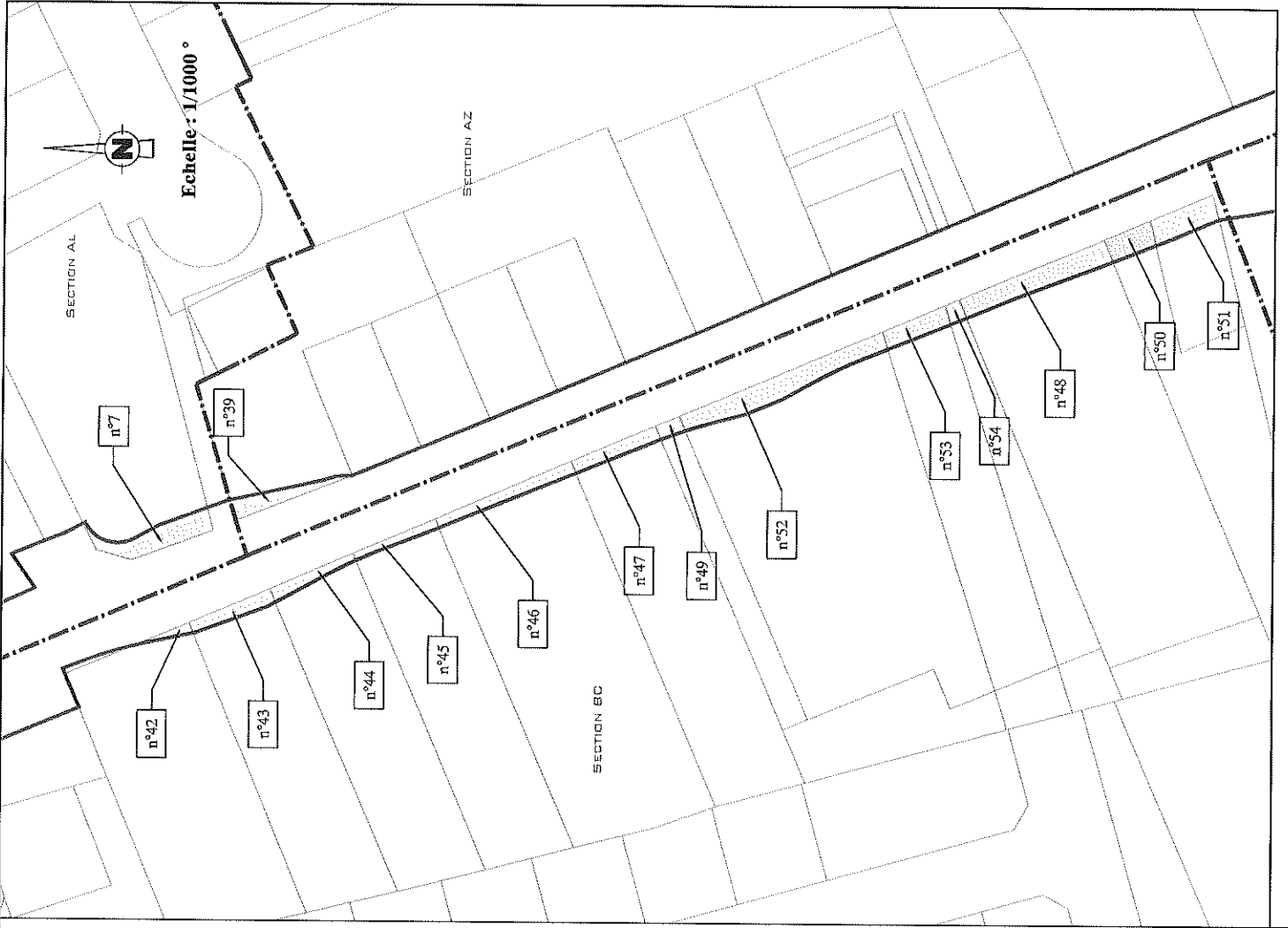
**PROJET DU TSCP
PLAN PARCELLAIRE
Planche 4a**

**Sections:
AL, AZ et BC**



LEGENDE:	
	Limites cadastrales à titre indicatif (Données à titre indicatif - non contractuelles)
	Tracé du TSCP phase 1
	Propriété de la Commune de CAYENNE
	Propriété PERSONNES: Particuliers, Sociétés...






N° EMPREISE	PARCELLE SECT./NUM	CONTENANCE TOTALE	SUPERFICIE UTILE	PROPRIETAIRE
7	AL 712	2375 m ²	121 m ²	PARTI SOCIALISTE GUYANAIS
39	AZ 91	1540 m ²	72 m ²	GUYANE AMBULANCE POINT-MEDICAL
42	BC 43	3990 m ²	18 m ²	SERVIN
43	BC 44	1415 m ²	60 m ²	PAUL
44	BC 45	1496 m ²	51 m ²	DAVID ET CORAIE
45	BC 46	1549 m ²	40 m ²	GRM 1
46	BC 47	2652 m ²	87 m ²	LEBON
47	BC 48	1700 m ²	64 m ²	GLAUDIN
48	BC 55	3152 m ²	169 m ²	VIRAYE
49	BC 62	437 m ²	20 m ²	CHAN TO
50	BC 76	1380 m ²	59 m ²	COMMUNE
51	BC 77	450 m ²	37 m ²	CHARLERY
52	BC 425	3464 m ²	227 m ²	CHAN TO
53	BC 436	1252 m ²	65 m ²	CHAN TO
54	BC 427	470 m ²	16 m ²	CHAN TO

**Collectivité Territoriale
de la Guyane**

Commune de CAYENNE

**PROJET DU TCSP
PLAN PARCELLAIRE
Planche 5**

**Sections:
AB et AC**



LEGENDE:

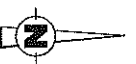
Limites cadastrales à titre indicatif
(Omnibus à titre indicatif -
non contractuelles)

Tracé du TCSP phase 1

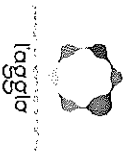
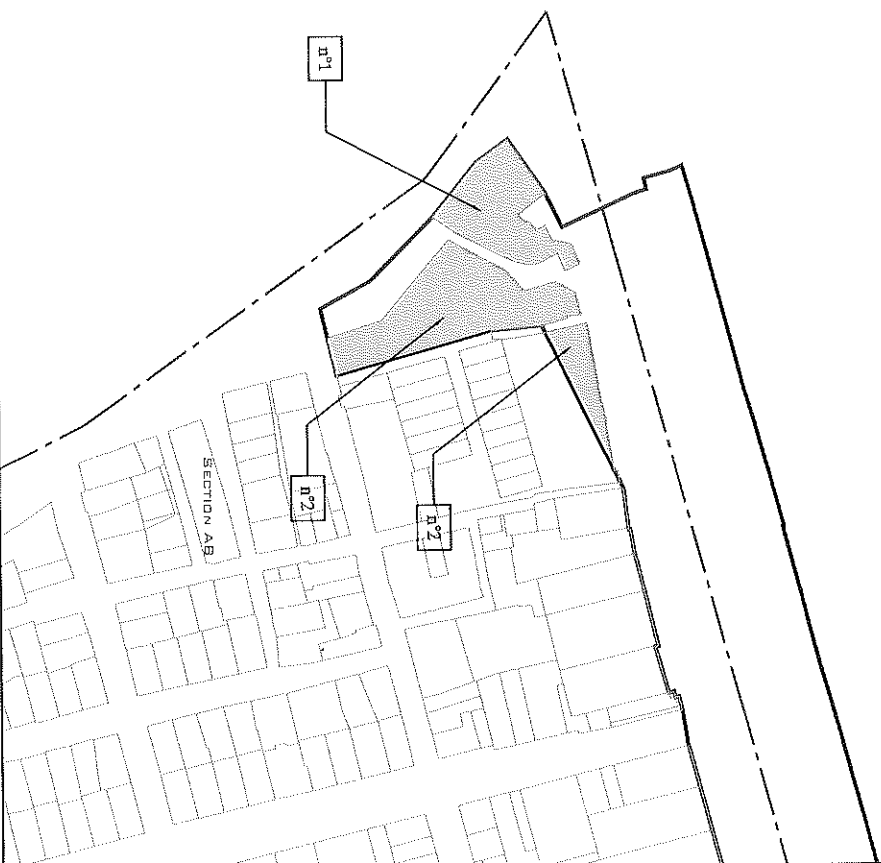
Propriété de la SIGUY

N° EMPRISE	PARCELLE SECT_ NUM	CONTENANCE TOTALE	SUPERFICIE UTILE	PROPRIETAIRE
1	AB 708	1346 m ²	1346 m ²	SIGUY
2	AB 857	5164m ²	2680 m ²	SIGUY

Echelle : 1/2 000 °



SECTION AC



Epta TERRITOIRE
Guyane
DÉPARTEMENT



ARMEGE

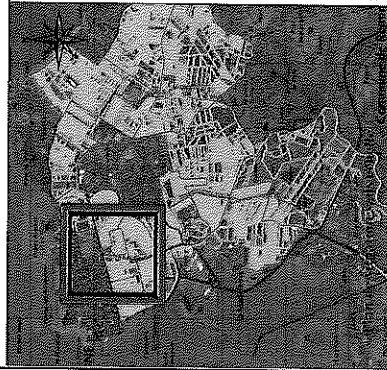
GEOMETRE-EXPERT
GUANT D'UN COIN DE VIE ENDALE

184, route de Kérou
Bourail - France
97344 Saint-Martin
Tel : 05 94 30 00 77
Fax : 05 94 31 02 75
Mail : contact@armege.fr

Collectivité Territoriale de la Guyane Commune de CAYENNE

PROJET DU TCSP PLAN PARCELLAIRE Planche 6

Section AK



LEGENDE:

Limites cadastrales à titre indicatif
(Données à titre indicatif -
non contractuelles)



Tracé du TCSP phase 1



Propriété de la Commune de
CAYENNE



Propriété d'Électricité
de FRANCE (EDF)

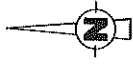


Propriété de la SIGUY

Propriété PERSONNES:
Particuliers, Sociétés...



N° EMPRISE	PARCELLE SECT. NUM	CONTENANCE TOTALE	SUPERFICIE UTILE	PROPRIETAIRE
3	AK.174	13398 m ²	284 m ²	SIGUY
4	AK.514	252 m ²	252 m ²	COMMUNE
5	AK.516	11607 m ²	657 m ²	Ste Foncière Immobilière de Location.
6	AK.517	965 m ²	965 m ²	EDF



Echelle : 1 / 2 000 °


n°3

n°6

n°4

n°5

SECTION AK



ARMEGE

854, route de Béthée
L'Annapolis "Pommes"
97394 Réunion-Martinique
Tel: 05 94 30 00 77
Fax: 05 94 31 12 75
Mail: contact@armege.org



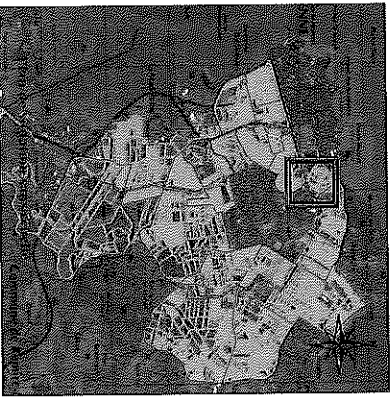
GÉOMÈTRE-EXPERT
GARANT DU COEFFICIENT DE DILATATION

Collectivité Territoriale de la Guyane

Commune de CAYENNE

PROJET DU TCSP PLAN PARCELLAIRE Planche 7

Sections:
AM et AN



LEGENDE:

	Limites cadastrales à titre indicatif (Demandes à titre indicatif - non contractuelles)
	Tracé du TCSP phase 1
	Propriété d'Infectivité de FRANCFI (EDF)
	Propriété de la Collectivité Territoriale de GUYANE (CTG)
	Propriété PERSONNES: Particuliers, Sociétés...

N° EMPRISE	PARCELE SECT_NUM	CONTENANCE TOTALE	SUPERFICIE UTILE	PROPRIETAIRE
9	AM 253	431 m ²	431 m ²	HUANG
10	AM 254	133 m ²	133 m ²	ZENON
11	AM 255	292 m ²	292 m ²	PANELLE
12	AM 674	20 m ²	20 m ²	PANELLE
13	AM 675	366 m ²	366 m ²	MINISTÈRE INTERIEUR
14	AM 927	20047 m ²	2392 m ²	CTG
17	AN 39	9863 m ²	2500 m ²	MINISTÈRE INTERIEUR
18	AN 40	8 m ²	8 m ²	EDF
19	AN 41	4488 m ²	124 m ²	CTG



ES4, centre de Réserve
Sismalle, "P'teval"
97154 Kérékou-Matipou
Tel : (05 94 30 03 77
Fax : (05 94 30 12 79
Mail : contact@armege.org


**Collectivité Territoriale
de la Guyane**

Commune de CAYENNE

**PROJET DU TCSP
PLAN PARCELLAIRE
Planche 7a**

Sections:

AM, AN et AP




LEGENDE:

Limites cadastrales à titre indicatif
(Données à titre indicatif -
non contractuelles)




Tracé du TCSP phase 1



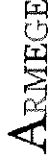
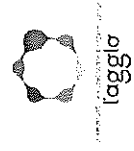
Propriété d'Electricité
de FRANCE (EDF)



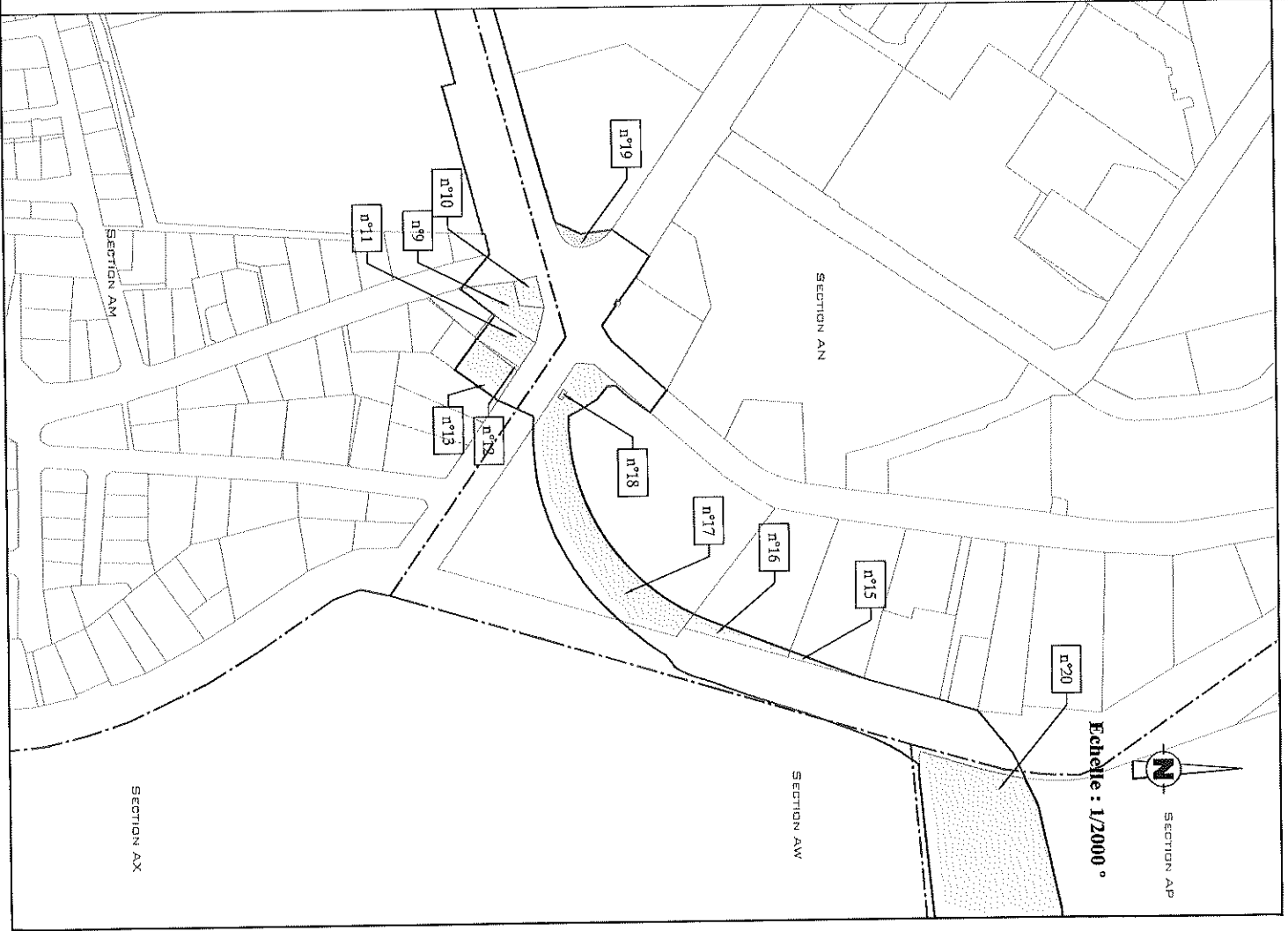
Propriété de la Collectivité
Territoriale de GUYANE (CTG)



Propriété PERSONNES:
Particuliers, Sociétés...



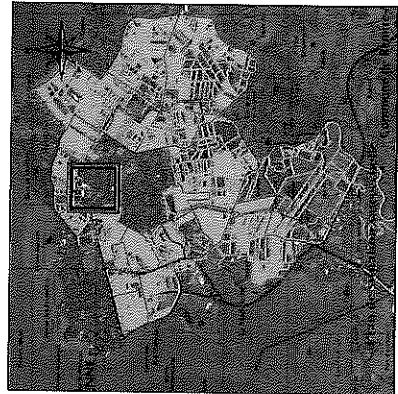
N° EMPRISE	PARCELLE SECT_NUMM	CONTENANCE TOTALE	SUPERFICIE UTILE	PROPRIETAIRE
9	AM 253	431 m ²	431 m ²	HUANG
10	AM 254	133 m ²	133 m ²	ZENON
11	AM 255	292 m ²	292 m ²	PANELLE
12	AM 674	20 m ²	20 m ²	PANELLE
13	AM 675	366 m ²	366 m ²	COPROPRIETAIRES
15	AN 37	2192 m ²	56 m ²	ROBO
16	AN 38	2487 m ²	252 m ²	CHIN TEN FUNG
17	AN 39	9863 m ²	2500 m ²	MINISTERE INTERIEUR
18	AN 40	8 m ²	8 m ²	EDF
19	AN 41	4488 m ²	124 m ²	CTG
20	AP 8	56585 m ²	6032 m ²	REV



**Collectivité Territoriale
de la Guyane
Commune de CAYENNE**

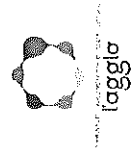
**PROJET DU TCSP
PLAN PARCELLAIRE
Planche 8**

**Sections:
AP et AT**



LEGENDE:

- Limites cadastrales à titre indicatif (Données à titre indicatif - non contractuelles)
- Tracé du TCSP phase 1
- Propriété de la Commune de CAYENNE
- Propriété de la SIGUY
- Propriété PERSONNES: Particuliers, Sociétés...



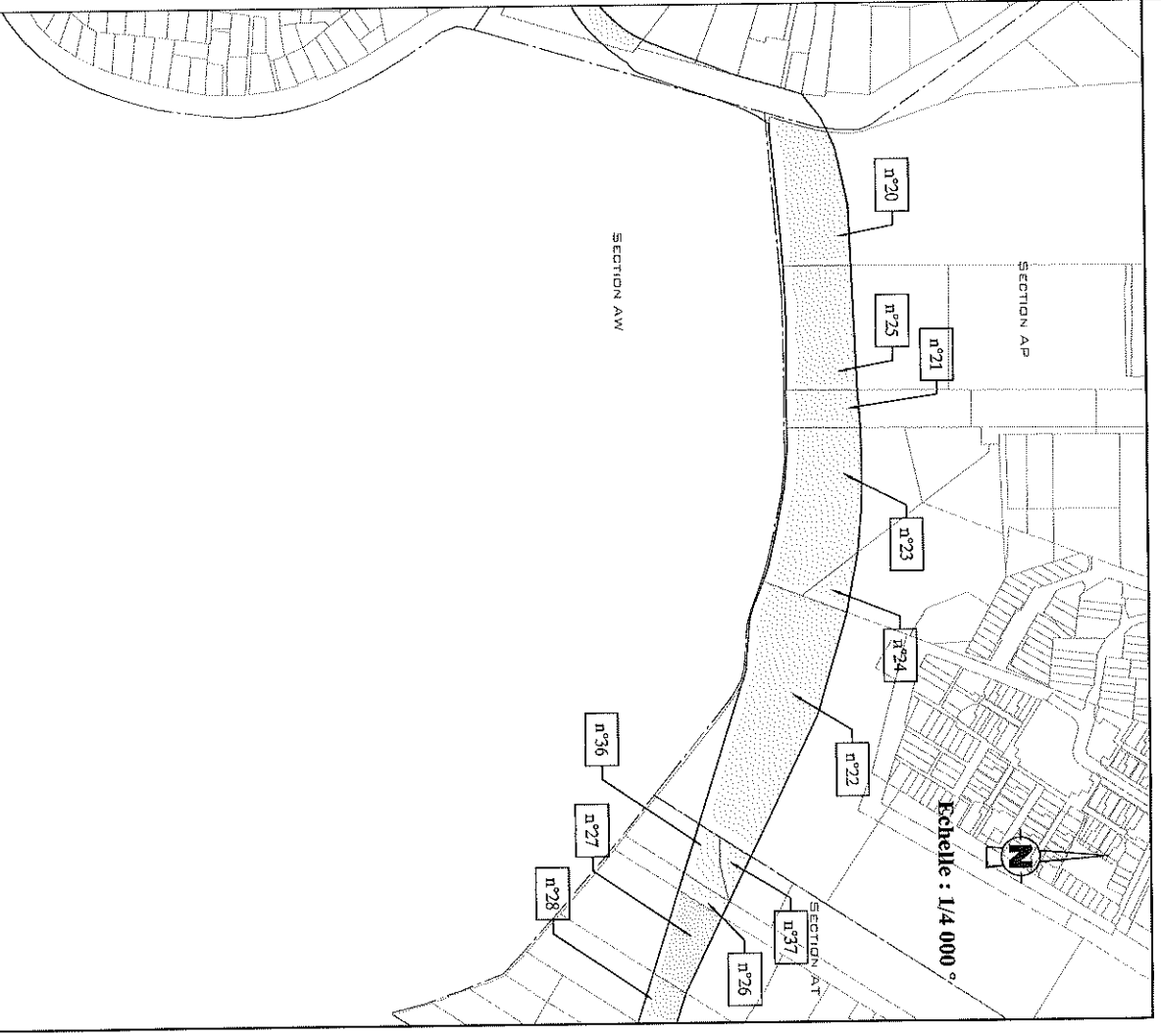
ARMEGE

856, route de Rémire
Zonamide "Palme"
97394 Rézine-Akoupity
Tel: 05 94 30 00 77
Fax: 05 94 31 12 75
Mail: contact@armege.org



GÉOMÈTRE-EXPERT
GARANT D'UN CADRE DE TRAVAIL

N° EMPRISE	PARCELLE SECT. NUM	CONTENANCE TOTALE	SUPERFICE UTILE	PROPRIÉTAIRE
20	AP 8	56585 m ²	6032 m ²	REV
21	AP 102	4479 m ²	1760 m ²	BOIZET
22	AP 577	27884 m ²	12684 m ²	SIGUIY
23	AP 590	11383 m ²	7906 m ²	CHONG-SIT
24	AP 598	9421 m ²	933 m ²	CHONG-SIT
25	AP 610	13079 m ²	5901 m ²	ALPINIAS
26	AT 3	17605 m ²	581 m ²	CHATENAY
27	AT 201	10884 m ²	2400 m ²	COMMUNE
28	AT 202	7115 m ²	1265 m ²	COMMUNE
36	AT 400	3075 m ²	1174 m ²	CHÂTEAU
37	AT 401	2186 m ²	646 m ²	CHÂTEAU



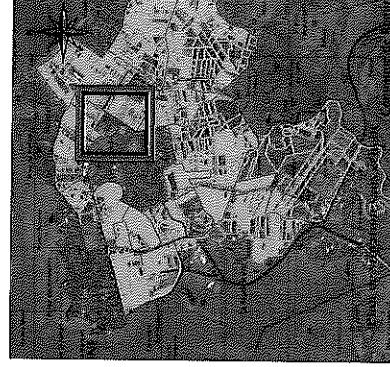
Collectivité Territoriale de la Guyane

Commune de CAYENNE

PROJET DU TCSP PLAN PARCELLAIRE Planche 9

Sections:

AT et BK




LEGENDE:

Limites cadastrales à titre indicatif
(Données à titre indicatif -
non contractuelles)



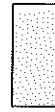
Tracé du TCSP phase 1



Propriété de la Commune de
CAYENNE

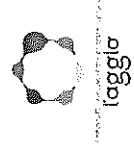


Propriété de la Collectivité
Territoriale de GUYANE (CTG)



Propriété de la SIGDY

Propriété PERSONNES:
Particuliers, Sociétés...



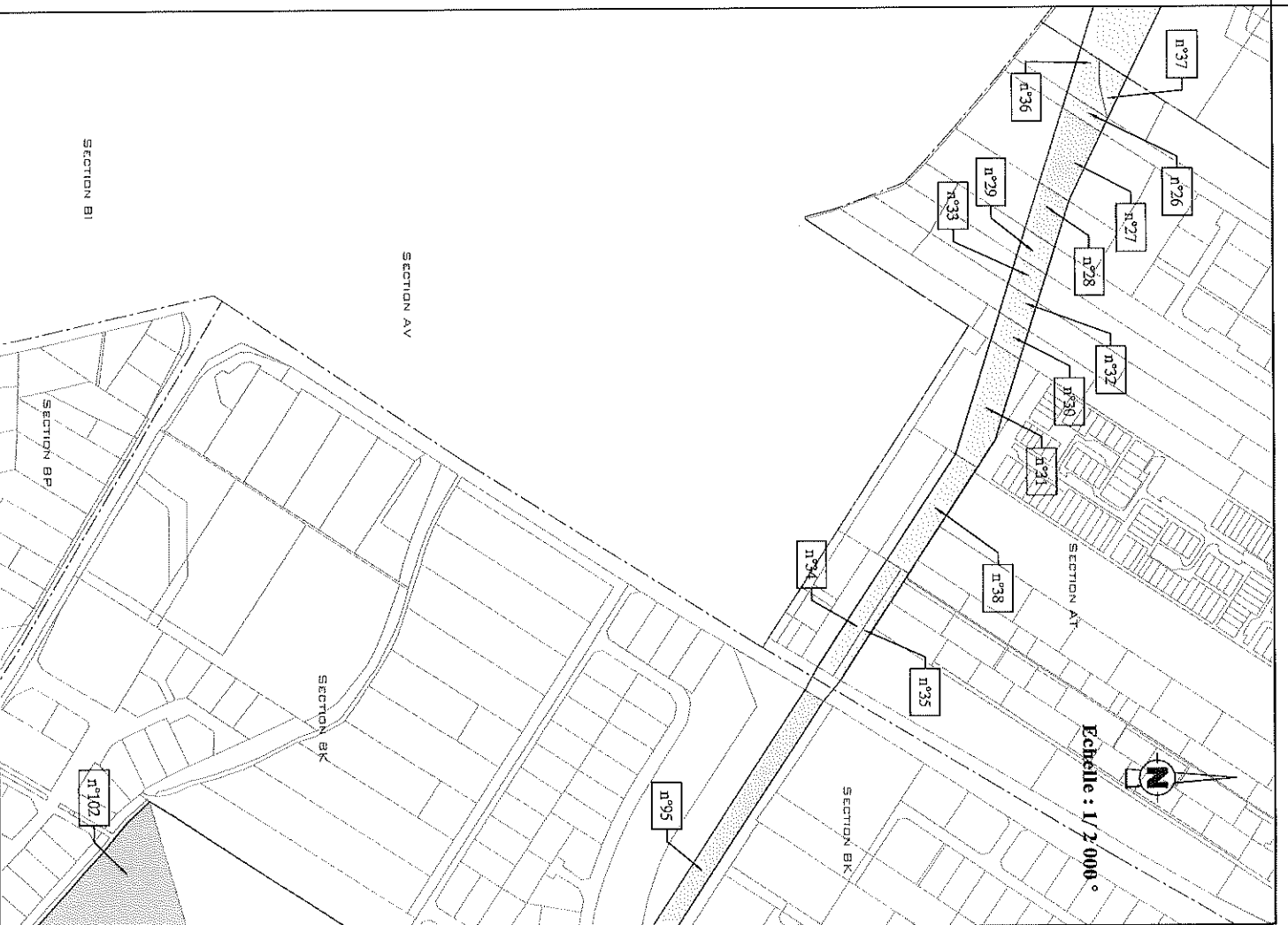
ARMEGE

85, route de Béthine
Téléphone "Palmes"
97304 Béthine-Monjoly
FR 594 21 01 77
FR 594 21 01 77
Mail : contact@armege.org



GÉOMETRE-EXPERT
GARANT DU N° CAIRE DE NEUVILLE

N° EMPRISE	PARCELLE SECT. NUM	CONTENANCE TOTALE	SUPERFICIE UTILE	PROPRIETAIRE
26	AT 3	17605 m ²	581 m ²	CHATENAY
27	AT 201	10884 m ²	2400 m ²	COMMUNE
28	AT 202	7115 m ²	1255 m ²	COMMUNE
29	AT 309	14759 m ²	753 m ²	DAUDE
30	AT 312	2875 m ²	783 m ²	CHONG-SIT
31	AT 315	5514 m ²	3019 m ²	CHONG-SIT
32	AT 344	5309 m ²	787 m ²	BARTEL
33	AT 352	13507 m ²	779 m ²	SAINTE-CLAIRE
34	AT 362	3696 m ²	1809 m ²	CHONG-SIT
35	AT 363	859 m ²	859 m ²	CHONG-SIT
36	AT 400	3075 m ²	1174 m ²	CHATEAU
37	AT 401	2186 m ²	646 m ²	CHATEAU
38	AT 419	3594 m ²	2569 m ²	CHONG-SIT
95	BK 350	13412 m ²	5585 m ²	COMMUNE
102	BK 921	62635 m ²	31469 m ²	MINISTERE EDUCATION NATIONAL




**Collectivité Territoriale
de la Guyane**

Commune de CAYENNE

**PROJET DU TCSP
PLAN PARCELLAIRE
Planche 10**

Section:

BK




LEGENDE:


Limites cadastrales à titre indicatif
(Données à titre indicatif -
non contractuelles)




Tracé du TCSP phase I



Propriétés de la Commune de
CAYENNE



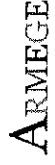
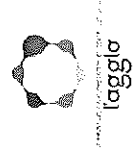
Propriété de la Collectivité
Territoriale de GUYANE (CTG)



Propriété PERSONNES:
Particuliers, Sociétés...



Propriété du Ministère
de l'Education Nationale



854, route de Béthune
Zonacole "Prestim"
97354 Béthune-Aboulaye
Tél: 05 94 30 20 77
Fax: 05 94 31 12 75
Mail: contact@armege.org


N° EMPRISE	PARCELLE SECT_NUM	CONTENANCE TOTALE	SUPERFICIE UTILE	PROPRIETAIRE
93	BK 347	1653 m ²	7 m ²	COMMUNE
94	BK 349	15376 m ²	1751 m ²	COMMUNE
95	BK 350	13412 m ²	5585 m ²	COMMUNE
96	BK 605	179 m ²	179 m ²	MINISTERE EDUCATION NATIONAL
97	BK 855	980 m ²	980 m ²	MINISTERE EDUCATION NATIONAL
98	BK 869	568 m ²	568 m ²	COMMUNE
99	BK 909	3706 m ²	335 m ²	MINISTERE EDUCATION NATIONAL
100	BK 910	85972 m ²	4248 m ²	MINISTERE EDUCATION NATIONAL
101	BK 918	575 m ²	133 m ²	COMMUNE
102	BK 921	62635 m ²	55592 m ²	MINISTERE EDUCATION NATIONAL
103	BK 1007	276 m ²	275 m ²	MINISTERE EDUCATION NATIONAL
104	BK 1008	2560 m ²	193 m ²	MINISTERE EDUCATION NATIONAL
105	BK 1047	10012 m ²	1050 m ²	COMMUNE
106	BK 1048	28828 m ²	8703 m ²	COMMUNE



**Collectivité Territoriale
de la Guyane
Commune de CAYENNE**

**PROJET DU TCSP
PLAN PARCELLAIRE
Planche 11**

**Sections:
BN, BO et BP**



LEGENDE:

Limites cadastrales à titre indicatif
(Données à titre indicatif -
non contractuelles)



Tracé du TCSP phase 1



Propriété de la Commune de
CAYENNE



Propriété de la Collectivité
Territoriale de GUYANE (CTG)



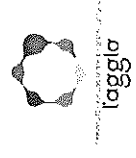
Propriété de la SIGUY



Propriété du Ministère
de l'Éducation Nationale



Propriété PERSONNES;
Particuliers, Sociétés,...



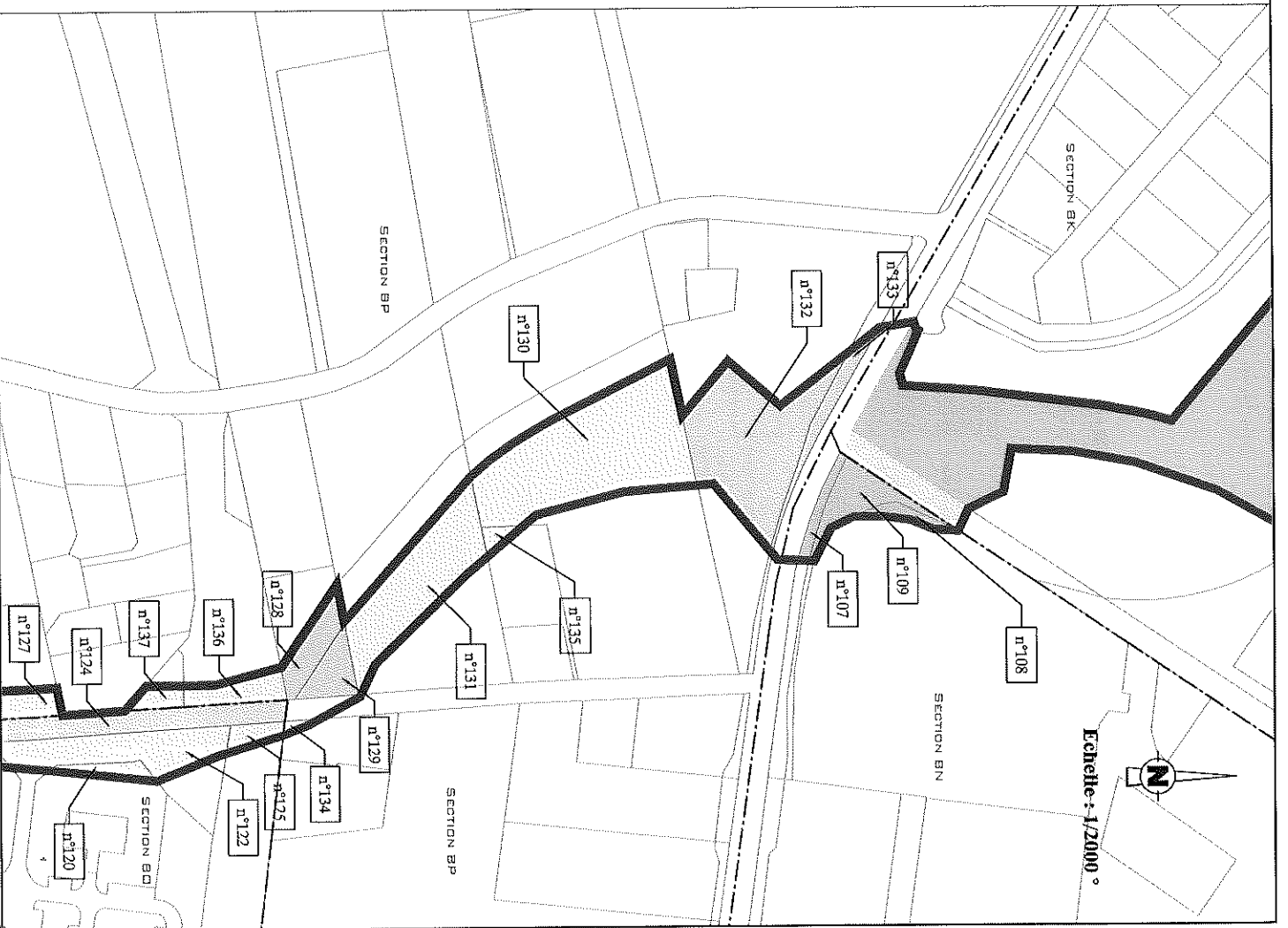
ARMEGE

854, route de Razine
Téléphone: "Palme"
97384 Kourou-Remède
Tel: 05 94 30 00 77
Fax: 05 94 31 27 75
Mail: armage@armage.gy



GÉOMETRE-EXPERT
GARANT DU BON COURS DE VOTRE BÂTIMENT

N° EMPRISE	PARCELLE SECT_NUM	CONTENANCE TOTALE	SUPERFICE UTILE	PROPRIETAIRE
107	BN 674	718 m²	219 m²	MINISTERE EDUCATION NATIONAL
108	BN 733	1527,6 m²	190 m²	MINISTERE EDUCATION NATIONAL
109	BN 794	898 m²	682 m²	MINISTERE EDUCATION NATIONAL
120	BO 582	2515 m²	238 m²	COPROPRIETAIRES
122	BO 600	17321 m²	1454 m²	COPROPRIETAIRES
124	BO 795	13008 m²	5662 m²	COMMUNE
125	BO 808	5917 m²	220 m²	SIGUVY
127	BP 168	5000 m²	1351 m²	SIGUVY
128	BP 211	584 m²	584 m²	CTG
129	BP 212	466 m²	466 m²	CTG LOUIS
130	BP 213	9764 m²	4014 m²	SUCCESSION DE M LEFORT
131	BP 216	4196 m²	2192 m²	LOUIS
132	BP 298	3942 m²	2886 m²	CTG
133	BP 299	648 m²	410 m²	CTG
134	BP 461	1048 m²	52 m²	BEAUNES
135	BP 522	1428 m²	122 m²	INIMOD
136	BP 525	3765 m²	492 m²	SIGUVY
137	BP 526	364 m²	214 m²	SIGUVY

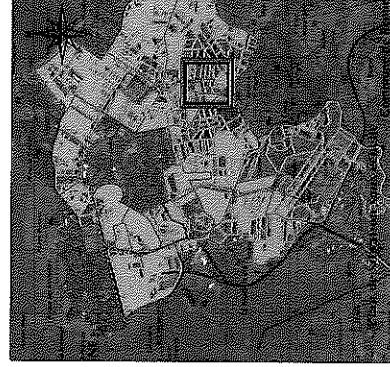


**Collectivité Territoriale
de la Guyane**

Commune de CAYENNE

**PROJET DU TCSP
PLAN PARCELLAIRE
Planche 12**

**Sections:
BP et BO**



LEGENDE:

Limites cadastrales à titre indicatif
(Données à titre indicatif -
non contractuelles)



Tracé du TCSP phase I




Propriété de la Commune de
CAYENNE




Propriété de la Collectivité
Territoriale de GUYANE (CTG)



Propriété de la SIGUY



Propriété PERSONNES:
Particuliers, Sociétés...



GARANT POUR CÔTE DE VELOURABLE

BP, route de Rahué
97394 Cayenne
Tél: 05 94 30 00 77
Fax: 05 94 31 12 75
Mail: contact@armeguy

N° EMPRISE	PARCELLE SECT. NUM	CONTENANCE TOTALE	SUPERFICIE UTILE	PROPRIETAIRE
110	BO 9	12951 m ²	1405 m ²	SENEUS
111	BO 14	19746 m ²	74 m ²	SENEUS
112	BO 126	28356 m ²	708 m ²	SIGUY
113	BO 209	13948 m ²	2198 m ²	PARDIN
114	BO 302	12996 m ²	1270 m ²	CTG
115	BO 303	6539 m ²	6153 m ²	CTG
116	BO 304	10678 m ²	10678 m ²	CTG
117	BO 310	1260 m ²	184 m ²	SOCIETE HLM DE GUYANE
118	BO 311	2427 m ²	2427 m ²	SOCIETE HLM DE GUYANE
119	BO 312	4306 m ²	2360 m ²	SOCIETE HLM DE GUYANE
121	BO 592	2730 m ²	403 m ²	COPROPRIETAIRE 5
123	BO 636	14054 m ²	428 m ²	CTG
124	BO 793	13008 m ²	5662 m ²	COMMUNE DOMAINE PUBLIC
126	BO 839	5000 m ²	594 m ²	LES DEUX MONTS
127	BP 168	5000 m ²	1351 m ²	SIGUY



